

SCHEDA ANALISI ALBERO

N° pianta	18296
Specie vegetale	<i>Pinus pinea</i>
Classe propens. cedim.	D
Data analisi	08 Gennaio 2025
Sito d'intervento	Parco Arbostella Salerno (SA)
Tipo di impianto	Filare
Area di radicazione	Inerbita
Diametro a 130 cm	67 cm
Classe altezza	8-10 m
Larghezza chioma - classe	5-10 m
Altezza 1° palco	2,5 m
Rapporto H/D (altezza/diametro)	13
Posizione	Intermedio
Vigore	Scarso
Fase morfofisiologica	Adulto (7-8)

ANALISI VISIVA: indicazione dei difetti strutturali dell'albero se rilevati

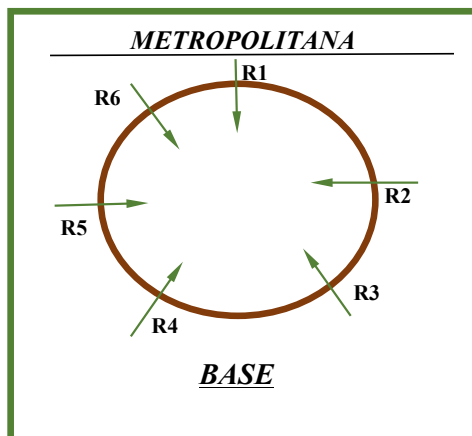
Colletto	Allargato;
Radici	Radici affioranti, radici decorticate, radici strozzanti;
Fusto	Inclinato lieve;
Chioma	Asimmetrica, strobili maturi, presenza di (<i>Toumeyella parvicornis</i>);
Branche	Codominanti, corteccia inclusa, ferita aperta, ferita in chiusura, filate;
Rami	Secco fisiologico, secco rilevante.

ANALISI STRUMENTALE: valori rilevati in campo; Resi IML PD500 (Rn e Fn) – Alla base(R) e al Fusto (F)

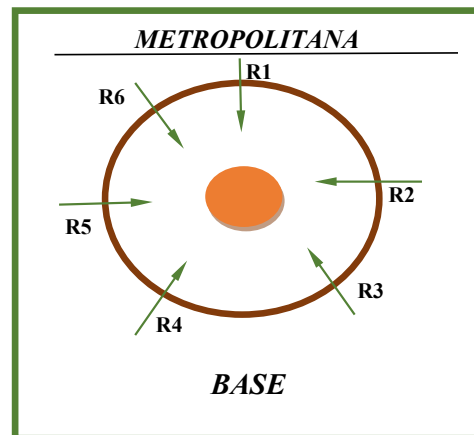
	R1	R2	R3	R4	R5	R6
<i>h da terra - cm</i>	5	5	5	5	5	5
<i>n° file – measurement n°</i>	55	56	57	58	59	60
<i>diametro - cm</i>	80	80	80	80	80	80
<i>punto di analisi*</i>	C/R	C/R	C/R	C/R	C/R	C/R
<i>velocità di avanzamento ago</i>	4	4	4	4	4	4
<i>angolo di misurazione °</i>	-37	-37	-33	-34	-33	-36

*C colletto, C/R colletto verso radici, R radici, F fusto, B branca, CR cordone radicale

INDICAZIONE DEI SONDAGGI ESEGUITI



**RAPPRESENTAZIONE EVENTUALE
INDICATIVA DEI DIFETTI E DELLE CAVITA'
RILEVATE**



CONCLUSIONI E NOTE OPERATIVE

Risultati strumentali: **presenza di rilevanti anomalie strumentali nell'area radicale al di sotto del colletto;**

Rapporto tra altezza e diametro (H/D): **(13) Sufficiente;**

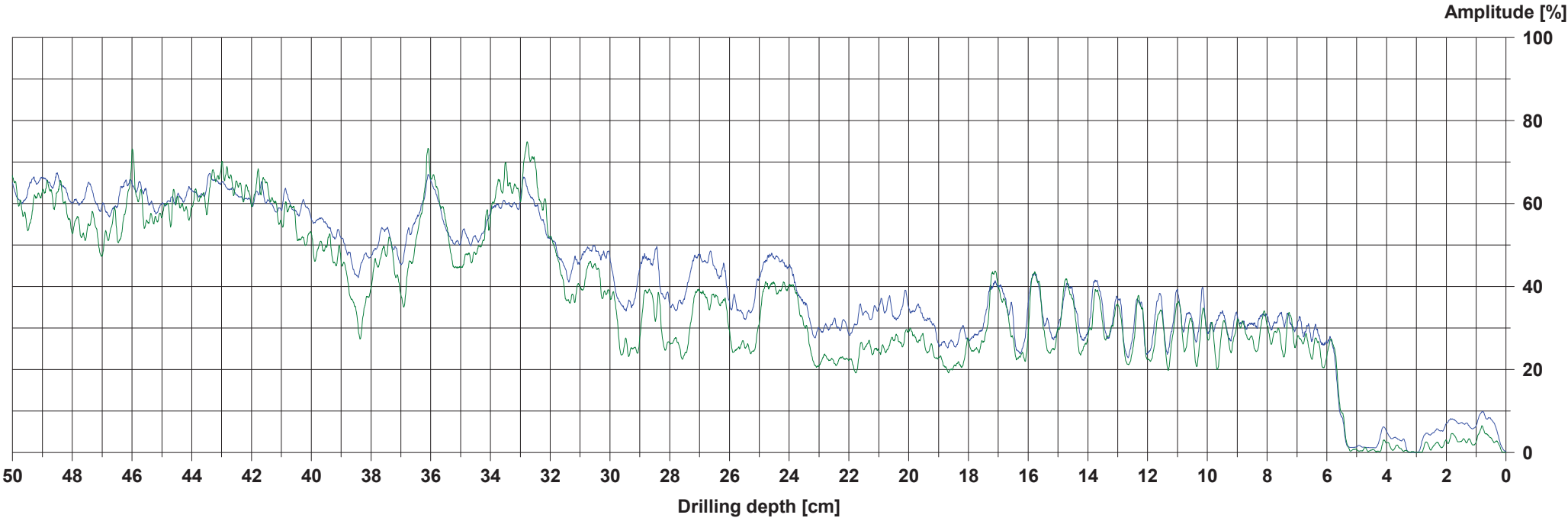
Propensione al cedimento: **Estrema.**

Classe di propensione al cedimento - graduatoria S.I.A. (Società Italiana di Arboricoltura): **D**

Il soggetto arboreo presenta gravi anomalie morfologiche e strumentali complessive, pertanto al fine di rendere sufficientemente sicura la fruizione dei luoghi in oggetto l'albero dovrà essere abbattuto e sostituito con altra essenza arborea/arbustiva maggiormente adatta al sito.

Measuring / object data

Measurement no.:	55	Speed	: 2500 r/min	Diameter:	
ID number	:	Needle state:	ok	Level	:
Drilling depth	: 50,00 cm	Tilt	: -37°	Direction:	
Date	: 08.01.2025	Offset	: 86 / 263	Species	:
Time	: 11:08:52	Avg. curve	: off / off	Location	:
Feed	: 150 cm/min	Name	:		

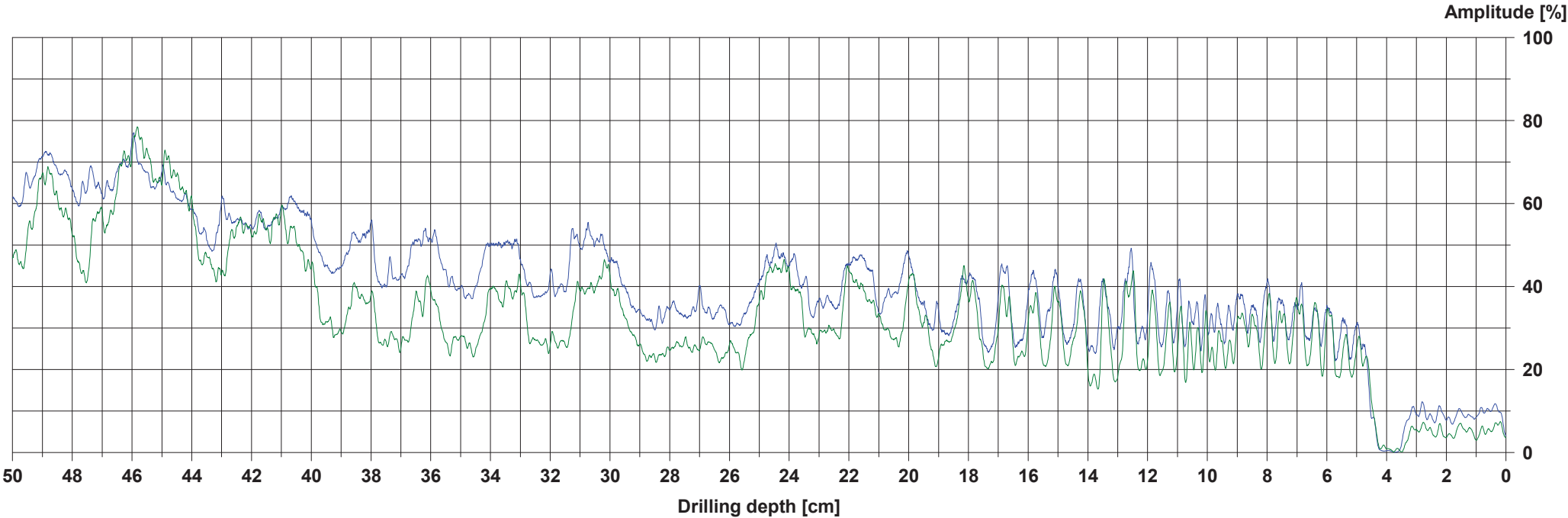


Assessment

Comment

Measuring / object data

Measurement no.:	56	Speed	: 2500 r/min	Diameter:	
ID number	:	Needle state:	ok	Level	:
Drilling depth	: 50,00 cm	Tilt	: -37°	Direction:	
Date	: 08.01.2025	Offset	: 83 / 335	Species	:
Time	: 11:09:47	Avg. curve	: off / off	Location:	
Feed	: 150 cm/min	Name	:		

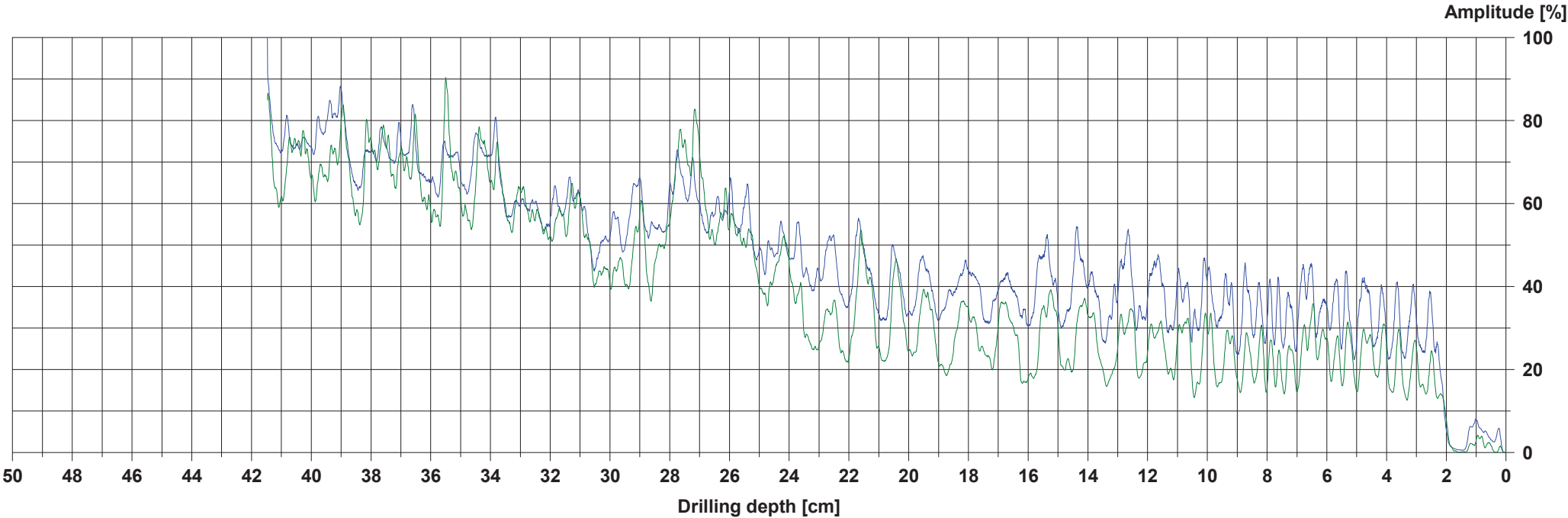


Assessment

Comment

Measuring / object data

Measurement no.:	57	Speed	: 2500 r/min	Diameter:	
ID number	:	Needle state:	ok	Level	:
Drilling depth	: 41,47 cm	Tilt	: -33°	Direction:	
Date	: 08.01.2025	Offset	: 85 / 261	Species	:
Time	: 11:10:28	Avg. curve	: off / off	Location	:
Feed	: 150 cm/min	Name	:		

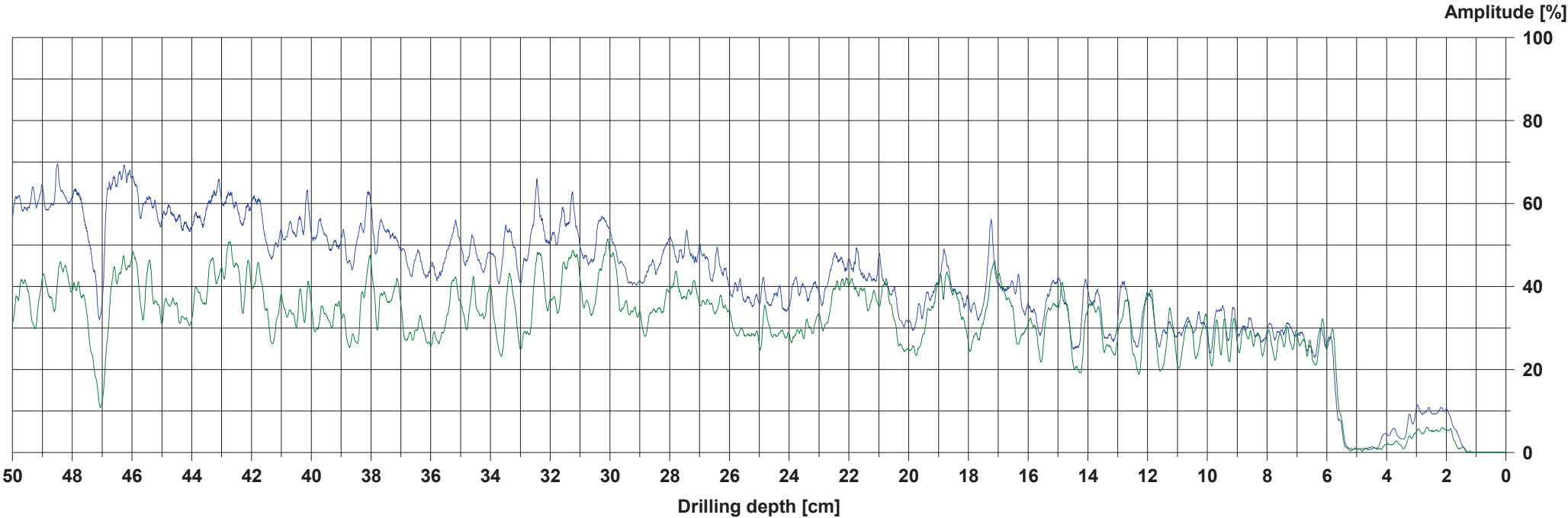


Assessment

Comment

Measuring / object data

Measurement no.:	58	Speed	: 2500 r/min	Diameter:	
ID number	:	Needle state:	ok	Level	:
Drilling depth	: 50,00 cm	Tilt	: -34°	Direction:	
Date	: 08.01.2025	Offset	: 81 / 256	Species	:
Time	: 11:11:09	Avg. curve	: off / off	Location	:
Feed	: 150 cm/min	Name	:		

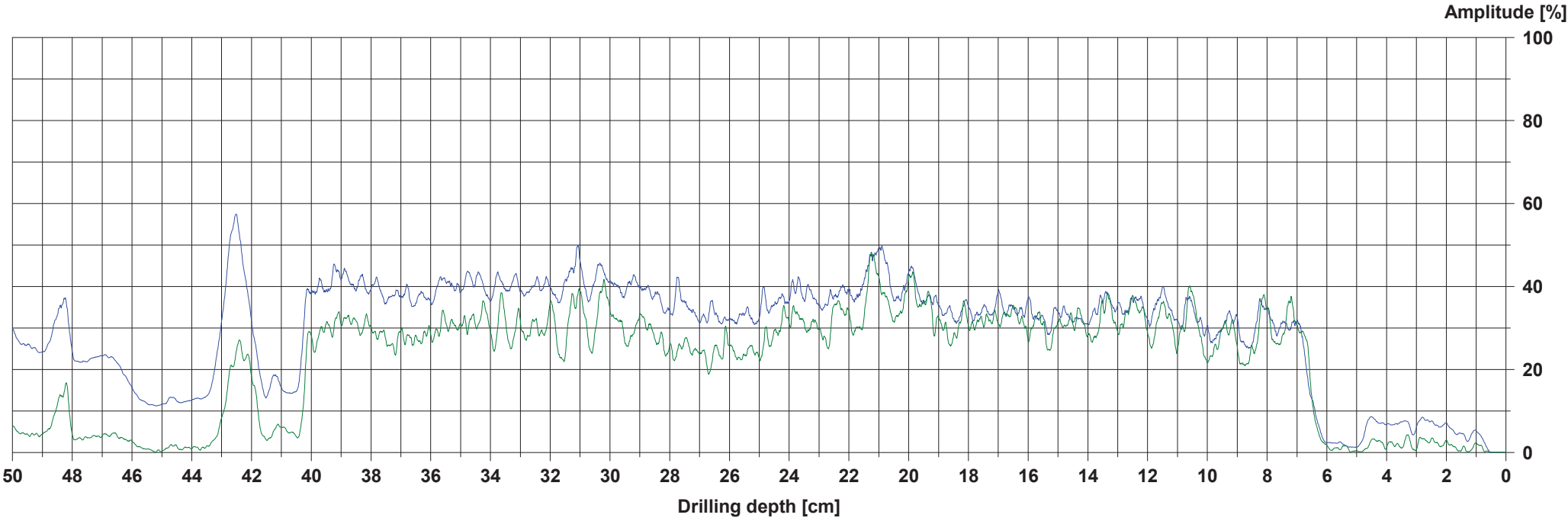


Assessment

Comment

Measuring / object data

Measurement no.:	59	Speed	: 2500 r/min	Diameter:	
ID number	:	Needle state:	ok	Level	:
Drilling depth	: 50,00 cm	Tilt	: -33°	Direction:	
Date	: 08.01.2025	Offset	: 85 / 255	Species	:
Time	: 11:11:50	Avg. curve	: off / off	Location	:
Feed	: 150 cm/min	Name	:		

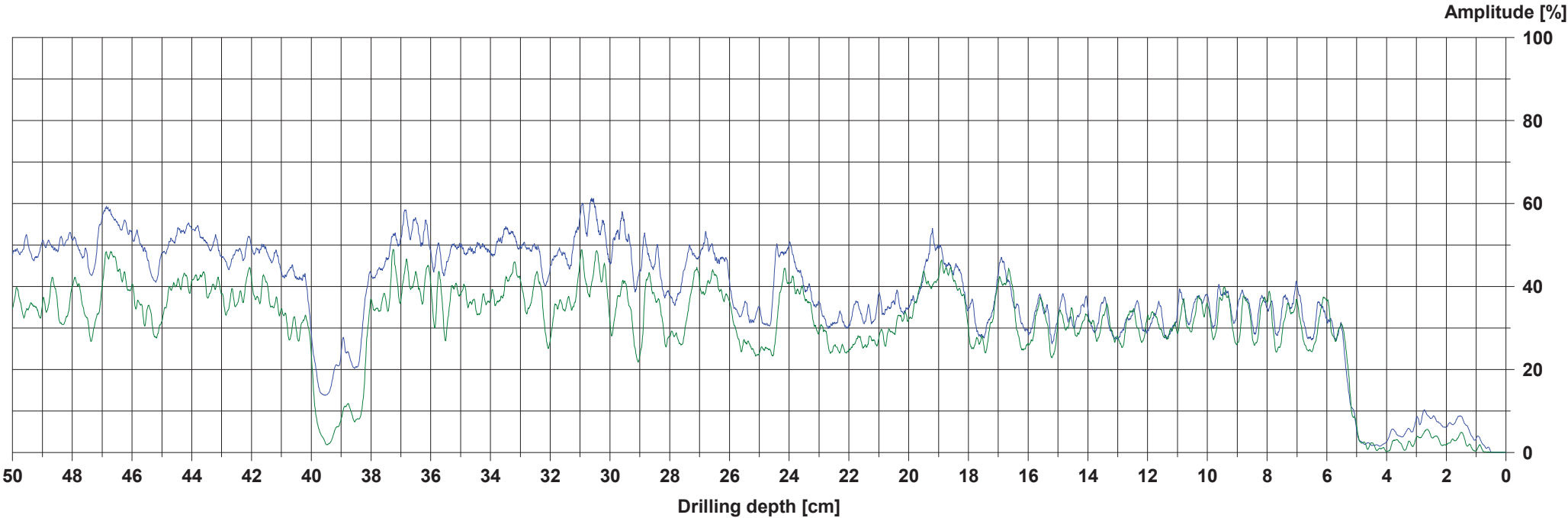


Assessment

Comment

Measuring / object data

Measurement no.:	60	Speed	: 2500 r/min	Diameter:	
ID number	:	Needle state:	ok	Level	:
Drilling depth	: 50,00 cm	Tilt	: -36°	Direction:	
Date	: 08.01.2025	Offset	: 80 / 263	Species	:
Time	: 11:12:29	Avg. curve	: off / off	Location	:
Feed	: 150 cm/min	Name	:		



Assessment

Comment